

**Uchwała Nr 438/21/2018**  
**Zarządu Powiatu Człuchowskiego**  
**z dnia 15 marca 2018 r.**

**w sprawie informacji o stanie mienia komunalnego Powiatu**  
**Człuchowskiego za 2017 r.**

Na podstawie art.267 ust.1 pkt.3 ustawy z dnia 27 sierpnia 2009 r. o finansach publicznych  
( jednolity tekst Dz.U. z 2017 poz.2077 )


**Zarząd Powiatu**

**uchwala co następuje :**

- § 1 . Informację o stanie mienia komunalnego Powiatu Człuchowskiego za 2017 r. zgodnie z załącznikiem Nr 1
- § 2 . Informację o stanie mienia komunalnego Powiatu Człuchowskiego przedkłada Radzie Powiatu oraz Regionalnej Izbie Obrachunkowej w Gdańsku
- § 3 . Uchwała wchodzi w życie z dniem podjęcia i podlega ogłoszeniu poprzez wywieszenie na tablicy ogłoszeń Starostwa Powiatowego w Człuchowie .

**Zarząd Powiatu Człuchowskiego**

Aleksander Gappa  
Marian Pastucha  
Leszek Wasikowski  
Wacław Wołujewicz



.....  
.....  
.....  
.....

Załącznik Nr 1  
do Uchwały Nr 438/21/2018  
Zarządu Powiatu Człuchowskie  
z dnia 15 marca 2018 r.

**INFORMACJA O STANIE MIENIA KOMUNALNEGO  
od dnia 01.01.2017 r. do dnia 31.12.2017 r.**

**I. Sprzedaż nieruchomości zgodnie z wykazem.**

**WYKAZ NIERUCHOMOŚCI POWIATU CZŁUCHOWSKIEGO SPRZEDANYCH  
OD 01 STYCZNIA 2017 ROKU DO 31 GRUDNIA 2017 ROKU**

L. p	Miejsce położenia	Nr lokalu	Nr działki	Pow. działki (ha)	Pow. lokal u (m <sup>2</sup> )	Numer księgi wieczystej	Wartość w zł.	Wpłata w zł.
1	Sieroczyn, gm. Człuchów	-	245/1	7,0800	-	SL1Z/0000 3193/4	440 000,00	440 000,00 <sup>1</sup>
2	Łękinia, gm. Koczała	-	187/2	0,1936	-	SL1Z/0001 4317/0		0,00 <sup>2</sup>
			190/2	0,0690				
			175	0,8700				
			173	0,4800				
3	Człuchów ul. Zamkowa	-	7/16	0,1361	-	SL1Z/0002 2873/4	218 000,39	218 000,39 <sup>3</sup>
			7/17	0,0119				
4	Człuchów ul. Zamkowa	-	7/15	0,0205	-	SL1Z/0002 2873/4	37 141,90	37 141,90 <sup>4</sup>
5	Stare Gronowo, gm. Debrzno	2	280	0,21	45,69	SL1Z/0000 9976/9	47 000,00	9 730,80 <sup>5</sup>
<b>RAZEM:</b>								<b>704.873,09</b>

1. Data zawarcia umowy sprzedaży w formie aktu notarialnego: 14.11.2017 r.
2. Przekazano na podstawie art. 2a ustawy z dnia 21 marca 1985 r. o drogach publicznych (t.j. Dz. U. z 2016 r. poz. 1440 z późn. zm.)
3. Data zawarcia umowy sprzedaży w formie aktu notarialnego: 17.01.2018 r.
4. Odszkodowanie z tytułu przejścia działki z mocy prawa na rzecz Gminy Miejskiej Człuchów (art. 98 ust 1 ustawy o gospodarce nieruchomościami)
5. IV rata

**II. Nabyte nieruchomości zgodnie z wykazem**

**WYKAZ NIERUCHOMOŚCI POWIATU CZŁUCHOWSKIEGO NABYTYCH  
OD 01 STYCZNIA 2017 ROKU DO 31 GRUDNIA 2017 ROK**



L.p.	Miejsce położenia	Nr lokalu	Nr działki	Pow. działki (ha)	Pow. lokalu (m <sup>2</sup> )	Numer księgi wieczystej	Wartość w zł.	Wpłata w zł.
1	Łękinia, gm. Koczała	-	1/5	0,2276	-	SLIM/0001560 8/4	-	0,00 <sup>1</sup>
			171	0,8900		SLIM/0001974 7/8		
			174	0,8900		SLIM/0001974 7/8		
			172/2	0,0204		SLIM/0001974 7/8		
			414	0,0600		SLIM/0001974 7/8		
			33	0,3000		SLIM/0001488 2/1		
			32/2	0,2690		SLIM/0001560 8/4		
			430	0,1234		SLIM/0001560 8/4		
			170	1,9200		SLIM/0001557 9/1		
2	Człuchów, obręb 27	-	126/51	0,0124	-	SL1Z/0002057 9/9	16 089,00	16 089,00 <sup>2</sup>
3	Kołodowo, gm. Człuchów	-	277/4	0,0893	-	SL1Z/0001110 5/0	16 851,00	16 851,00 <sup>2</sup>
<b>RAZEM:</b>								<b>32 940,00</b>


1. Przejęto na podstawie art. 2a ustawy z dnia 21 marca 1985 r. o drogach publicznych (t.j. Dz. U. Z 2016 r. poz. 1440 z późn. zm.)
2. Odszkodowanie z tytułu przejścia działki z mocy prawa na własność Powiatu Człuchowskiego (art. 12 ust. 4 pkt 2 ustawy o szczególnych zasadach przygotowania i realizacji inwestycji w zakresie dróg publicznych)

### III. Uzyskane dochody z tytułu:

1. Sprzedaży mienia – 704.873,09 zł
2. Użytkowania wieczystego – 303 zł
3. Trwałego zarządu - 723,66 zł
4. Najmu i dzierżawy - 601.733,39 zł

**Razem – 1.307.633,14 zł**

### III. Powiatowy zasób nieruchomości według stanu na dzień 31.12.2017 r.



POWIATOWY ZASÓB NIERUCHOMOŚCI – STAN NA DZIEŃ 31.12.2017 ROKU

Lp	Obręb	Nr działki	Arkusze mapy	Położenie	Uwagi	Powierzchnia działki [ha]
MIASTO CZŁUCHÓW						
1	0001 - 27	112/16	7	KOSZALIŃSKA 3		0,0201
2	0001 - 27	112/23	7	KOSZALIŃSKA 3		0,3535
3	0001 - 27	112/25	7	KOSZALIŃSKA 3		0,0174
4	0001 - 27	1153	12	OSIEDLE WINCENTEGO WITOSA 1	Udział 37/1000	0,0298
5	0001 - 27	1196	12	OSIEDLE WINCENTEGO WITOSA 1a		0,2588
6	0001 - 27	1281/4	12	OSIEDLE WINCENTEGO WITOSA 1B	Udział 598/1000	0,0893
7	0001 - 27	1281/5	12	OSIEDLE WITOSA	Udział 598/1000	0,0603
8	0001 - 27	130/24	8	PIGWOWA		0,0042
9	0001 - 27	130/27	8	JĄSMINOWA		0,0079
10	0001 - 27	188/37	9			3,4923
11	0001 - 27	188/40	9			0,6741
12	0002 - 64	1/3	6	STEFANA BATOREGO 24		0,0465
13	0002 - 64	100	14	SOBIESKIEGO 4A		0,0658
14	0002 - 64	12/14	14	JANA III SOBIESKIEGO 6		0,0005
15	0002 - 64	14/12	1	KOSZALIŃSKA 2b		1,0422
16	0002 - 64	14/13	1	KOSZALIŃSKA 2a		1,8627
17	0002 - 64	14/14	1	KOSZALIŃSKA 2		0,5424
18	0002 - 64	15/11	14	SOBIESKIEGO 5B		0,1658
19	0002 - 64	15/12	14	SOBIESKIEGO 5B		0,3415
20	0002 - 64	15/3	14	JANA III SOBIESKIEGO 5	Udział 60/100	0,0398
21	0002 - 64	15/5	14	JANA III SOBIESKIEGO 5	Udział 52/1000	0,1296
22	0002 - 64	19/2	14	SZCZECIŃSKA 16	Udział 428/1000	0,2520
23	0002 - 64	21	1	STEFANA BATOREGO 24		0,0889
24	0002 - 64	21/2	14	SZCZECIŃSKA 20		0,0957
25	0002 - 64	22/2	1	STEFANA BATOREGO 24		0,2285
26	0002 - 64	23/1	1	JERZEGO Z DĄBROWY		0,2060
27	0002 - 64	26/15	6	ALEJA WOJSKA POLSKIEGO 1		0,2247
28	0002 - 64	26/2	6	ALEJA WOJSKA POLSKIEGO 1		0,1937
29	0002 - 64	26/20	6	ALEJA WOJSKA POLSKIEGO 1		0,0017
30	0002 - 64	29/9	2	KASZTANOWA	użytkowanie wieczyste	0,0454
31	0002 - 64	29/10	2	KASZTANOWA	użytkowanie wieczyste	1,2392
32	0002 - 64	29/11	2	KASZTANOWA	użytkowanie wieczyste	0,2375
33	0002 - 64	3/6	1	JERZEGO Z DĄBROWY 1a		0,1149
34	0002 - 64	30/17	27	SZCZECIŃSKA 31		0,0106
35	0002 - 64	30/2	27	SZCZECIŃSKA 29	Udział 31/50	0,1344
36	0002 - 64	34/5	14	SOBIESKIEGO 6A		0,0050
37	0002 - 64	37/2	27	SZCZECIŃSKA 31		2,2689
38	0002 - 64	37/7	27	SZCZECIŃSKA 31		0,3135
39	0002 - 64	37/8	27	SZCZECIŃSKA 31		1,6978
40	0002 - 64	37/9	27	SZCZECIŃSKA 31		0,0421
41	0002 - 64	41	20	SŁOWACKIEGO 5a	Udział 738/1000	0,0840
42	0002 - 64	57/1	6	ALEJA WOJSKA POLSKIEGO 5		0,1494
43	0002 - 64	61/11	9	OSIEDLE WAZÓW		0,0485
44	0002 - 64	69/4	9	OSIEDLE WAZÓW		0,0577
45	0002 - 64	73	10	KUSOCIŃSKIEGO 1		0,8290
46	0002 - 64	74	10	PARKOWA 2		0,4239
47	0002 - 64	75	10	PARKOWA		0,2065
48	0002 - 64	8/2	14	SZCZECIŃSKA 8		0,2945
49	0002 - 64	8/2	20	SŁOWACKIEGO		0,0792
50	0002 - 64	9/11	20	SŁOWACKIEGO 5		0,0029
51	0002 - 64	9/14	20	SŁOWACKIEGO 5		0,0035
52	0002 - 64	9/21	20	SŁOWACKIEGO 5		0,0569
53	0002 - 64	9/6	14			0,0364
54	0002 - 64	99/1	14	SOBIESKIEGO 6A		0,1186
55	0002 - 64	99/2	14	SOBIESKIEGO		0,0254
<b>RAZEM:</b>						<b>19,0614</b>


GMINA CZŁUCHÓW						
1	0008 - GŁĘDOWO	390	1	GŁĘDOWO 3W		1,0956
2	0019 - SIEROCZYN	168/3	3			22,5600
3	0019 - SIEROCZYN	199/1	3			1,9000
4	0019 - SIEROCZYN	202/1	3			2,2200
5	0019 - SIEROCZYN	206/1	4			5,5500
6	0019 - SIEROCZYN	208	4			1,2400
7	0019 - SIEROCZYN	221/5	4			8,2762
8	0019 - SIEROCZYN	450/1	4			0,0920
9	0022 - WIERZCHOWO	154/5	2	SZKOLNA 10		0,0068
10	0022 - WIERZCHOWO	154/6	2	SZKOLNA 9		1,2527
11	0022 - WIERZCHOWO	609/3	2			0,3095
12	0022 - WIERZCHOWO	670	2			0,1576
13	0022 - WIERZCHOWO	671/1	2			0,0780
14	0022 - WIERZCHOWO	671/2	2			0,0781
15	0022 - WIERZCHOWO	672	2			0,1607
16	0022 - WIERZCHOWO	673	2			0,1801
17	0022 - WIERZCHOWO	674	2			0,0837
18	0022 - WIERZCHOWO	675	2			0,1460
19	0022 - WIERZCHOWO	676/1	2			0,0772
20	0022 - WIERZCHOWO	676/2	2			0,0772
21	0022 - WIERZCHOWO	677	2			0,1318
22	0022 - WIERZCHOWO	678	2			0,2585
<b>RAZEM:</b>						<b>45,9317</b>
MIASTO CZARNE						
1	0002 - 63	1/2	8	ZAMKOWA 19		0,088
2	0002 - 63	1/3	8			0,134
3	0002 - 63	1/4	8			2,6725
4	0002 - 63	2	5			0,3288
5	0002 - 63	21	9	KOŚCIUSZKI 41	Udział 12/100	0,2355
6	0002 - 63	3/14	5	SZOSOWA		0,3237
7	0002 - 63	3/15	5	SZOSOWA		3,4412
8	0002 - 63	3/5	5	SZOSOWA		0,4152
9	0002 - 63	4	111	LEŚNA 1		0,1603
10	0002 - 63	8/1	10	LEŚNA 2A		1,874
11	0002 - 63	8/2	10	LEŚNA 2		0,9207
<b>RAZEM:</b>						<b>10,5939</b>
MIASTO DEBRZNO						
1	0001 - MIASTO DEBRZNO	197/10	3			2,7346
<b>RAZEM:</b>						<b>2,7346</b>
GMINA PRZECHLEWO						
1	0010 - PRZECHLEWO	153/1	3			0,0016
2	0010 - PRZECHLEWO	153/2	3			0,0090
3	0010 - PRZECHLEWO	153/5	3		Udział 851/1000	0,3738
4	0010 - PRZECHLEWO	153/6	3		Udział 851/1000	0,0722
5	0010 - PRZECHLEWO	153/7	3	CZŁUCHOWSKA 12a	Udział 73/250	0,3119
6	0010 - PRZECHLEWO	153/8	3		Udział 851/1000	0,0349
7	0010 - PRZECHLEWO	153/9	3		Udział 851/1000	0,0148
8	0010 - PRZECHLEWO	774/7	2			0,4211
<b>RAZEM:</b>						<b>1,2393</b>
GMINA RZECZENICA						
1	0008 - RZECZENICA	658/1	4		Udział 31/100	0,0328
2	0008 - RZECZENICA	658/11	4	PRZECHLEWSKA 17	Udział 15291/19895	0,0315
3	0008 - RZECZENICA	658/8	4			0,0087
<b>RAZEM:</b>						<b>0,0730</b>
<b>RAZEM:</b>						<b>79,6339</b>

POWIATOWY ZASÓB NIERUCHOMOŚCI – STAN NA DZIEŃ 31.12.2017 ROKU

NIERUCHOMOŚCI ZAJĘTE POD DROGI				
Lp	Obręb	Nr działki	Arkusze mapy	Powierzchnia Działki [ha]
MIASTO CZŁUCHÓW				
1	0001 - 27	114/10	8	0,0158
2	0001 - 27	114/11	8	0,0041
3	0001 - 27	126/42	8	0,0024
4	0001 - 27	126/44	8	0,0025
5	0001 - 27	126/43	8	0,0022
6	0001 - 27	126/47	8	0,0109
7	0001 - 27	126/48	8	0,0122
8	0001 - 27	126/51	8	0,0124
9	0001 - 27	126/53	8	0,0412
10	0001 - 27	126/55	8	0,0391
11	0001 - 27	126/57	8	0,0315
12	0001 - 27	126/59	8	0,0329
13	0001 - 27	127/12	8	0,0078
14	0001 - 27	127/13	8	0,0039
15	0001 - 27	128/20	8	0,0076
16	0001 - 27	128/22	8	0,0039
17	0001 - 27	131/1	8	0,0062
18	0001 - 27	293/10	8	0,9334
19	0001 - 27	293/12	8	0,0441
20	0001 - 27	293/13	8	0,5166
21	0001 - 27	296	1	1,1504
22	0001 - 27	313/1	8	0,0032
23	0001 - 27	339/4	8	0,0031
24	0002 - 64	19/3	14	0,0407
25	0002 - 64	21/3	14	0,0241
26	0002 - 64	26/18	6	0,0097
27	0002 - 64	31/1	14	0,0405
28	0002 - 64	31/2	14	0,8155
29	0002 - 64	32/3	14	0,6616
30	0002 - 64	34/1	13	0,3231
31	0002 - 64	60/1	6	0,0015
32	0002 - 64	60/2	6	0,0056
33	0002 - 64	65	9	0,2560
34	0002 - 64	65/1	4	0,1519
35	0002 - 64	65/2	4	0,7464
36	0002 - 64	9/23	20	0,0146
37	0002 - 64	99/3	14	0,0253
			<b>RAZEM:</b>	<b>6,0039</b>

GMINA CZŁUCHÓW				
1	0001 - BISKUPNICA	111	1	0,6400
2	0001 - BISKUPNICA	223/4	2	0,4346
3	0001 - BISKUPNICA	223/5	2	0,9554
4	0001 - BISKUPNICA	326/1	2	0,7300
5	0001 - BISKUPNICA	36/1	1	1,2800
6	0001 - BISKUPNICA	365	2	4,0700
7	0001 - BISKUPNICA	475	1	0,6900
8	0001 - BISKUPNICA	492/1	1	0,9100
9	0002 - BARKOWO	475	3	3,2700
10	0003 - BRZEŻNO	121	2	0,1700
11	0003 - BRZEŻNO	135/1	2	1,0600
12	0003 - BRZEŻNO	136/4	2	0,8500
13	0003 - BRZEŻNO	198	2	0,0700
14	0003 - BRZEŻNO	202	2	2,1000
15	0004 - BUKOWO	146/2	2	0,7700
16	0004 - BUKOWO	154	2	0,6600
17	0004 - BUKOWO	176/1	2	0,3700
18	0004 - BUKOWO	176/3	2	0,6600
19	0004 - BUKOWO	353	1	2,2400
20	0004 - BUKOWO	355	1	0,0800
21	0004 - BUKOWO	359	1	1,6000
22	0004 - BUKOWO	50	2	1,3700
23	0004 - BUKOWO	92/3	2	0,4700
24	0004 - BUKOWO	351/1	1	0,0117
25	0004 - BUKOWO	351/3	1	0,0912
26	0004 - BUKOWO	351/5	1	0,0586
27	0004 - BUKOWO	92/4	2	1,7800
28	0005 - CHRZĄSTOWO	26/1	2	3,8300
29	0005 - CHRZĄSTOWO	271/1	3	0,0042
30	0005 - CHRZĄSTOWO	271/2	3	0,0358
31	0005 - CHRZĄSTOWO	272/1	3	0,0119
32	0005 - CHRZĄSTOWO	272/2	3	0,7881
33	0006 - CZARNOSZYCE	101/1	1	1,6500
34	0006 - CZARNOSZYCE	52/2	1	1,1200
35	0006 - CZARNOSZYCE	52/3	1	1,3000
36	0007 - DĘBNICA	272	3	0,8400
37	0011 - KIEŁPIN	335/1	1	2,4600
38	0011 - KIEŁPIN	74/1	4	0,7000
39	0011 - KIEŁPIN	79	5	4,9300
40	0011 - KIEŁPIN	83	5	0,9500
41	0012 - KOŁDOWO	321/1	3	1,8600
42	0012 - KOŁDOWO	335	2	0,8200
43	0012 - KOŁDOWO	431	1	1,1700
44	0012 - KOŁDOWO	432	1	0,3900
45	0012 - KOŁDOWO	435/2	2	0,0042
46	0012 - KOŁDOWO	475/2	2	0,0061
47	0012 - KOŁDOWO	476/1	2	0,0079
48	0012 - KOŁDOWO	478/3	2	0,0066

49	0012 - KOŁDOWO	588	3	2,9800
50	0012 - KOŁDOWO	275/2	2	0,0319
51	0012 - KOŁDOWO	277/4	2	0,0893
52	0012 - KOŁDOWO	287/17	2	0,1336
53	0012 - KOŁDOWO	287/19	2	0,0222
54	0012 - KOŁDOWO	297/1	2	0,0720
55	0012 - KOŁDOWO	298/15	2	0,0961
56	0012 - KOŁDOWO	298/17	2	0,0021
57	0012 - KOŁDOWO	300/8	2	0,1551
58	0012 - KOŁDOWO	506/1	2	0,0022
59	0013 - KRĘPSK	217/4	5	1,4500
60	0013 - KRĘPSK	299/3	4	0,5947
61	0013 - KRĘPSK	299/4	4	3,6987
62	0013 - KRĘPSK	311	5	0,6500
63	0013 - KRĘPSK	323/2	5	0,7300
64	0013 - KRĘPSK	380/6	4	0,0466
65	0014 - MOSINY	100/2	2	0,7100
66	0014 - MOSINY	155	3	1,3000
67	0014 - MOSINY	168/4	3	0,0298
68	0014 - MOSINY	168/5	3	0,6302
69	0014 - MOSINY	169	3	1,0100
70	0014 - MOSINY	237	4	0,1100
71	0014 - MOSINY	238	4	0,5700
72	0014 - MOSINY	241	4	0,3200
73	0014 - MOSINY	260/1	4	0,0173
74	0014 - MOSINY	260/2	4	0,7127
75	0014 - MOSINY	411	4	0,0800
76	0014 - MOSINY	413	4	0,5500
77	0014 - MOSINY	425/1	4	0,2300
78	0015 - NIEŻYWIĘĆ	172/1	1	0,9200
79	0015 - NIEŻYWIĘĆ	172/2	1	0,8800
80	0015 - NIEŻYWIĘĆ	176/1	2	0,2963
81	0015 - NIEŻYWIĘĆ	176/3	2	0,7220
82	0015 - NIEŻYWIĘĆ	178	1	1,3600
83	0015 - NIEŻYWIĘĆ	180	1	0,6500
84	0016 - PŁONICA	19	1	0,8000
85	0016 - PŁONICA	30/2	2	2,8697
86	0016 - PŁONICA	31/1	1	0,0053
87	0016 - PŁONICA	31/2	1	2,7147
88	0017 - POLNICA	372/3	9	0,2900
89	0017 - POLNICA	372/6	9	2,4339
90	0017 - POLNICA	399	9	0,6300
91	0017 - POLNICA	528	10	2,0500
92	0017 - POLNICA	546	11	0,8600
93	0017 - POLNICA	559/2	3	0,2100
94	0017 - POLNICA	560	3	0,6400
95	0017 - POLNICA	564	5	0,6700
96	0017 - POLNICA	568	5	0,6700
97	0017 - POLNICA	569/1	5	0,0935





98	0017 - POLNICA	573	1	1,9100
99	0017 - POLNICA	574	1	0,8200
100	0017 - POLNICA	588/1	7	0,2500
101	0017 - POLNICA	590/1	7	2,3600
102	0017 - POLNICA	590/2	7	0,1200
103	0017 - POLNICA	596/2	7	0,3600
104	0017 - POLNICA	599	7	2,5100
105	0017 - POLNICA	615	3	1,4900
106	0017 - POLNICA	72	8	5,5000
107	0018 - RYCHNOWY	283	4	3,8200
108	0018 - RYCHNOWY	412/2	1	0,8000
109	0018 - RYCHNOWY	413	2	0,1500
110	0018 - RYCHNOWY	437/2	5	1,0100
111	0019 - SIEROCZYN	120/3	3	0,0013
112	0019 - SIEROCZYN	120/5	3	0,0059
113	0019 - SIEROCZYN	311/1	3	2,0966
114	0019 - SIEROCZYN	312	3	1,7500
115	0019 - SIEROCZYN	439	1	1,5700
116	0019 - SIEROCZYN	440/1	1	0,0391
117	0019 - SIEROCZYN	5042/1	3	0,0078
118	0020 - SKARSZEWO	14/2	1	2,8500
119	0021 - STOŁCZNO	267/1	3	0,3400
120	0021 - STOŁCZNO	274/1	1	2,0200
121	0021 - STOŁCZNO	277/1	2	0,9800
122	0021 - STOŁCZNO	6/2	1	0,2900
123	0022 - WIERZCHOWO	154/7	2	0,0663
124	0022 - WIERZCHOWO	503/1	1	3,0000
125	0022 - WIERZCHOWO	504	1	0,6700
126	0022 - WIERZCHOWO	597	1	2,9300
127	0022 - WIERZCHOWO	610/7	1	0,0128
128	0022 - WIERZCHOWO	680	1	1,9811
<b>RAZEM:</b>				<b>128,7771</b>
<b>MIASTO CZARNE</b>				
1	0001 - 49	226/2	1	2,6100
2	0002 - 63	14	111	0,0975
3	0002 - 63	19	112	0,4211
4	0002 - 63	3	111	0,3189
<b>RAZEM:</b>				<b>3,4475</b>

GMINA CZARNE				
1	0001 - BIERNATKA	464	3	3,1600
2	0003 - DOMISŁAW	250/3	1	0,1800
3	0003 - DOMISŁAW	250/4	1	4,5500
4	0003 - DOMISŁAW	250/5	2	4,7200
5	0003 - DOMISŁAW	252	2	1,5200
6	0003 - DOMISŁAW	255/1	2	1,2700
7	0004 - KRZEMIENIEWO	123/1	2	4,4700
8	0004 - KRZEMIENIEWO	174/1	5	0,8600
9	0004 - KRZEMIENIEWO	176/16	5	0,3353
10	0004 - KRZEMIENIEWO	187	3	4,7400
11	0004 - KRZEMIENIEWO	200	8	5,5600
12	0005 - ŁOŻA	76	2	2,3000
13	0005 - ŁOŻA	88/1	2	1,6900
14	0006 - NADZIEJEWO	323	3	0,1200
15	0006 - NADZIEJEWO	327	3	0,1100
16	0006 - NADZIEJEWO	393	2	3,0500
17	0006 - NADZIEJEWO	401	1	1,7400
18	0008 - SIERPOWO	1/2	1	1,2000
19	0008 - SIERPOWO	1/3	2	3,7500
20	0008 - SIERPOWO	91/11	1	1,0200
21	0008 - SIERPOWO	159/8	2	0,1039
22	0009 - SOKOLE	194/52	3	0,0438
23	0009 - SOKOLE	107/1	1	0,1600
24	0009 - SOKOLE	12/2	1	2,0400
25	0009 - SOKOLE	136	1	0,5900
26	0009 - SOKOLE	196	3	1,0500
27	0009 - SOKOLE	199	3	1,2000
28	0009 - SOKOLE	36	1	3,0500
29	0009 - SOKOLE	40/6	1	0,1181
30	0009 - SOKOLE	47/11	1	0,1217
31	0009 - SOKOLE	47/7	1	0,0247
32	0009 - SOKOLE	47/9	1	0,0380
33	0009 - SOKOLE	49/4	1	0,0500
34	0009 - SOKOLE	49/5	1	0,6600
35	0010 - WYCZECHY	58	1	1,3900
36	0010 - WYCZECHY	63/3	1	0,0860
37	0010 - WYCZECHY	63/4	1	0,9535
38	0010 - WYCZECHY	64	1	0,4900
39	0010 - WYCZECHY	69	2	3,6300
<b>RAZEM:</b>				<b>62,1450</b>


MIASTO DEBRZNO				
1	0001 - MIASTO DEBRZNO	128	4	0,8422
2	0001 - MIASTO DEBRZNO	14	1	1,2668
3	0001 - MIASTO DEBRZNO	15/1	1	0,8681
4	0001 - MIASTO DEBRZNO	15/2	1	0,2825
5	0001 - MIASTO DEBRZNO	195	3	0,3489
6	0001 - MIASTO DEBRZNO	210/1	5	0,0183
7	0001 - MIASTO DEBRZNO	210/2	5	0,5039
8	0001 - MIASTO DEBRZNO	7	1	2,5794
9	0001 - MIASTO DEBRZNO	77	1	0,5815
10	0001 - MIASTO DEBRZNO	862/2	2	0,0933
11	0001 - MIASTO DEBRZNO	862/3	2	0,0335
12	0001 - MIASTO DEBRZNO	862/4	2	3,4345
13	0001 - MIASTO DEBRZNO	94	3	0,6973
<b>RAZEM:</b>				<b>11,5502</b>
GMINA DEBRZNO				
1	0002 - CIERZNIE	100/2	3	0,0700
2	0002 - CIERZNIE	100/4	3	1,7108
3	0002 - CIERZNIE	500	3	1,1200
4	0004 - GRZYMISŁAW	578/2	6	0,4931
5	0004 - GRZYMISŁAW	578/3	6	3,0669
6	0004 - GRZYMISŁAW	610/2	5	0,8900
7	0004 - GRZYMISŁAW	610/3	3	2,0400
8	0004 - GRZYMISŁAW	610/4	3	3,5200
9	0004 - GRZYMISŁAW	615/1	3	1,0900
10	0004 - GRZYMISŁAW	624/1	5	1,5000
11	0004 - GRZYMISŁAW	671/3	6	0,0846
12	0004 - GRZYMISŁAW	726	1	3,4300
13	0004 - GRZYMISŁAW	750	2	0,7300
14	0004 - GRZYMISŁAW	772	2	5,5500
15	0004 - GRZYMISŁAW	776	6	1,3800
16	0005 - MYŚLIGOSZCZ	171/1	1	0,0278
17	0005 - MYŚLIGOSZCZ	171/2	1	1,5722
18	0005 - MYŚLIGOSZCZ	174/3	1	0,8599
19	0005 - MYŚLIGOSZCZ	316	4	0,4800
20	0005 - MYŚLIGOSZCZ	324	4	0,2200
21	0005 - MYŚLIGOSZCZ	440	4	5,3500
22	0006 - NOWE GRONOWO	1	1	0,4800
23	0006 - NOWE GRONOWO	108	1	1,5900
24	0006 - NOWE GRONOWO	143	1	0,5800
25	0006 - NOWE GRONOWO	155	1	1,5900
26	0006 - NOWE GRONOWO	166/1	1	1,0700
27	0006 - NOWE GRONOWO	166/2	1	0,1400
28	0006 - NOWE GRONOWO	166/3	1	1,0600
29	0006 - NOWE GRONOWO	29	1	0,7400
30	0006 - NOWE GRONOWO	30	1	0,1900
31	0006 - NOWE GRONOWO	70	1	0,3600
32	0006 - NOWE GRONOWO	79	1	2,2100
33	0007 - PRUSINOWO	286	4	6,5300

34	0007 - PRUSINOWO	313	2	7,0600
35	0007 - PRUSINOWO	357	1	1,7600
36	0007 - PRUSINOWO	358	4	1,0400
37	0007 - PRUSINOWO	72	4	1,5800
38	0008 - ROZWORY	132/1	1	0,0100
39	0008 - ROZWORY	250/1	3	3,3500
40	0008 - ROZWORY	253/1	2	5,5100
41	0008 - ROZWORY	254	1	1,6800
42	0008 - ROZWORY	257/1	1	0,1200
43	0008 - ROZWORY	257/3	1	0,0500
44	0008 - ROZWORY	257/4	1	0,2700
45	0008 - ROZWORY	259/1	1	0,0100
46	0008 - ROZWORY	259/2	1	0,7100
47	0008 - ROZWORY	276/2	1	0,1900
48	0008 - ROZWORY	276/6	1	0,8920
49	0008 - ROZWORY	292/2	1	0,0100
50	0008 - ROZWORY	346	1	0,1000
51	0008 - ROZWORY	347	1	0,0200
52	0008 - ROZWORY	348	1	0,0500
53	0008 - ROZWORY	349	1	0,0700
54	0008 - ROZWORY	350	1	0,8900
55	0008 - ROZWORY	351	1	0,0200
56	0008 - ROZWORY	352	1	0,0200
57	0008 - ROZWORY	353	1	0,0400
58	0008 - ROZWORY	354	1	0,0100
59	0008 - ROZWORY	355	1	0,1000
60	0008 - ROZWORY	356	1	0,2600
61	0008 - ROZWORY	357	1	0,0100
62	0008 - ROZWORY	358	1	0,0100
63	0008 - ROZWORY	359	1	0,0100
64	0008 - ROZWORY	96/6	1	0,0100
65	0009 - SŁUPIA	261	2	0,9500
66	0009 - SŁUPIA	273/1	2	0,2300
67	0009 - SŁUPIA	273/2	2	0,0700
68	0009 - SŁUPIA	274/1	2	0,3100
69	0009 - SŁUPIA	274/5	2	0,7400
70	0009 - SŁUPIA	277/3	2	0,1746
71	0009 - SŁUPIA	3/2	2	0,0700
72	0009 - SŁUPIA	391/27	3	0,2827
73	0009 - SŁUPIA	394	3	2,8900
74	0009 - SŁUPIA	395/10	3	0,2516
75	0009 - SŁUPIA	401	3	0,5700
76	0009 - SŁUPIA	402	3	0,7400
77	0009 - SŁUPIA	403	3	2,1300
78	0009 - SŁUPIA	404	3	1,9800
79	0010 - STARE GRONOWO	103	2-5-6	9,5100
80	0011 - STARE GRONOWO	118	1	4,3900
81	0012 - STARE GRONOWO	181	2	0,7300
82	0010 - STARE GRONOWO	215	3	5,8100

83	0010 - STARE GRONOWO	306	5	1,5600
84	0011 - STRZECZONA	551/4	6	3,4627
85	0011 - STRZECZONA	553/1	6	1,5678
86	0011 - STRZECZONA	595/1	1	1,6184
87	0011 - STRZECZONA	646/1	1	1,1717
88	0011 - STRZECZONA	646/3	3	1,5537
89	0011 - STRZECZONA	707	2	10,1039
90	0011 - STRZECZONA	729	2	1,0057
91	0011 - STRZECZONA	734	2	5,0103
92	0011 - STRZECZONA	88/6	6	0,7627
93	0011 - STRZECZONA	90/2	6	0,0971
94	0012 - UNIECHÓW	279/12	7	1,0146
95	0012 - UNIECHÓW	389	4	5,0604
96	0012 - UNIECHÓW	457	7	1,5555
<b>RAZEM:</b>				<b>144,9607</b>
<b>GMINA PRZECHEWÓ</b>				
1	0001 - DĄBROWA	362/1	1	0,2601
2	0001 - DĄBROWA	366	2	1,5423
3	0001 - DĄBROWA	367	2	2,1883
4	0002 - GARBK	111/1	1	2,9800
5	0003 - LISEWO	178/3	5	0,6300
6	0003 - LISEWO	192	5	1,6100
7	0003 - LISEWO	224	7	1,5100
8	0003 - LISEWO	236	4	3,2900
9	0003 - LISEWO	251/1	4	0,7700
10	0003 - LISEWO	251/2	4	2,6000
11	0003 - LISEWO	259/1	4	0,4259
12	0003 - LISEWO	259/2	4	9,4941
13	0003 - LISEWO	264/1	2	0,2800
14	0003 - LISEWO	267/2	3	1,1965
15	0003 - LISEWO	275/1	2	2,9700
16	0003 - LISEWO	73/1	5	0,0800
17	0003 - LISEWO	75/1	5	0,1000
18	0004 - ŁUBIANKA	257/1	1	3,8948
19	0005 - NOWA WIEŚ	376/2	4	0,6700
20	0005 - NOWA WIEŚ	376/4	4	1,2295
21	0005 - NOWA WIEŚ	377	4	1,7300
22	0005 - NOWA WIEŚ	531/1	1	1,4700
23	0005 - NOWA WIEŚ	531/2	4	0,8500
24	0005 - NOWA WIEŚ	534/1	2	3,2400
25	0005 - NOWA WIEŚ	534/2	4	3,1100
26	0005 - NOWA WIEŚ	539	3	1,0900
27	0006 - PAKOTULSKO	334/1	5	0,8600
28	0006 - PAKOTULSKO	334/2	6	1,7200
29	0006 - PAKOTULSKO	335	5	0,5600
30	0006 - PAKOTULSKO	38	5	0,7800
31	0006 - PAKOTULSKO	39	5	2,1200
32	0006 - PAKOTULSKO	401/1	1	4,5600
33	0006 - PAKOTULSKO	401/2	2	6,1800

34	0006 - PAKOTULSKO	49	5	1,8700
35	0007 - PAWŁÓWKO	154/2	3	2,4000
36	0007 - PAWŁÓWKO	169/1	4	1,9000
37	0007 - PAWŁÓWKO	201/1	2	0,3036
38	0007 - PAWŁÓWKO	204/2	2	0,3917
39	0007 - PAWŁÓWKO	205/1	2	0,3190
40	0007 - PAWŁÓWKO	223	2	1,8600
41	0008 - PŁASZCZYCA	12/2	1	1,6000
42	0008 - PŁASZCZYCA	177/3	4	0,6600
43	0008 - PŁASZCZYCA	29/1	2	0,7000
44	0008 - PŁASZCZYCA	31/1	2	2,2900
45	0008 - PŁASZCZYCA	314/2	3	0,3200
46	0008 - PŁASZCZYCA	392	3	0,0500
47	0009 - PRZECHLEWKO	239	11	2,8600
48	0009 - PRZECHLEWKO	265/1	10	2,2700
49	0009 - PRZECHLEWKO	265/2	10	3,7700
50	0009 - PRZECHLEWKO	277	10	1,0200
51	0009 - PRZECHLEWKO	425/1	13	2,2200
52	0009 - PRZECHLEWKO	426	13	1,8300
53	0009 - PRZECHLEWKO	460	8	0,4647
54	0009 - PRZECHLEWKO	461	11	3,6900
55	0009 - PRZECHLEWKO	462	11	1,9300
56	0009 - PRZECHLEWKO	463	8	1,2600
57	0009 - PRZECHLEWKO	464/1	1	1,8687
58	0009 - PRZECHLEWKO	464/2	2	0,1257
59	0009 - PRZECHLEWKO	464/3	3	2,2156
60	0009 - PRZECHLEWKO	465/1	11	1,3710
61	0009 - PRZECHLEWKO	465/2	14	3,6563
62	0009 - PRZECHLEWKO	465/3	15	3,1727
63	0009 - PRZECHLEWKO	466/1	1	0,3241
64	0009 - PRZECHLEWKO	466/2	2	4,2777
65	0009 - PRZECHLEWKO	466/3	4	1,2042
66	0009 - PRZECHLEWKO	467/1	4	2,3368
67	0009 - PRZECHLEWKO	467/2	5	1,5097
68	0009 - PRZECHLEWKO	467/3	10	0,8435
69	0010 - PRZECHLEWO	1227	2	0,2630
70	0010 - PRZECHLEWO	669/2	1	2,8350
71	0010 - PRZECHLEWO	673/3	5	2,9531
72	0010 - PRZECHLEWO	673/4	5	8,6458
73	0010 - PRZECHLEWO	678	3	1,4064
74	0010 - PRZECHLEWO	682	3	0,4252
75	0010 - PRZECHLEWO	683/2	2	0,3458
76	0010 - PRZECHLEWO	683/3	2	0,4010
77	0010 - PRZECHLEWO	684	2	0,8973
78	0010 - PRZECHLEWO	700	2	1,8441
79	0010 - PRZECHLEWO	704	3	2,9262
80	0010 - PRZECHLEWO	723/3	2	3,2393
81	0010 - PRZECHLEWO	76/10	1	0,0168
82	0010 - PRZECHLEWO	827	1	0,2034

83	0011 - RUDNIKI	399	1	3,0900
84	0012 - SĄPOLNO	296	3	0,7500
85	0012 - SĄPOLNO	300	3	1,5600
86	0012 - SĄPOLNO	379	3	0,9800
87	0012 - SĄPOLNO	40	1	2,5071
88	0012 - SĄPOLNO	40/1	2	2,5016
89	0012 - SĄPOLNO	754	4	0,9500
90	0012 - SĄPOLNO	757	4	1,0900
91	0012 - SĄPOLNO	811	4	0,2000
92	0012 - SĄPOLNO	874	2	2,5100
93	0012 - SĄPOLNO	875	2	1,6200
94	0012 - SĄPOLNO	878	4	1,5700
95	0012 - SĄPOLNO	879	4	0,9800
96	0012 - SĄPOLNO	880/2	3	0,6200
			<b>RAZEM:</b>	<b>172,2076</b>




GMINA RZECZENICA				
1	0001 - BRZEZIE	196	3	0,0300
2	0001 - BRZEZIE	209	3	1,1000
3	0001 - BRZEZIE	404/2	2	2,6648
4	0001 - BRZEZIE	404/3	2	0,2352
5	0001 - BRZEZIE	606	2	1,0600
6	0002 - DZIKÓW	185/2	8	0,0200
7	0002 - DZIKÓW	254/1	8	2,4100
8	0002 - DZIKÓW	397/1	4	2,2300
9	0002 - DZIKÓW	399/1	3	4,0300
10	0003 - GRODZISKO	123/2	1	0,5100
11	0003 - GRODZISKO	143/1	1	0,3000
12	0003 - GRODZISKO	143/2	1	0,0600
13	0003 - GRODZISKO	18/1	1	1,0200
14	0003 - GRODZISKO	83/2	1	1,4200
15	0003 - GRODZISKO	83/3	1	2,8300
16	0004 - GWIEŹDZIN	240/1	3	1,6600
17	0004 - GWIEŹDZIN	368	2	0,9300
18	0004 - GWIEŹDZIN	377	1	3,3000
19	0005 - MIĘDZYBÓRZ	270	8	1,9400
20	0005 - MIĘDZYBÓRZ	279/2	8	0,2400
21	0005 - MIĘDZYBÓRZ	377/1	7	0,8000
22	0005 - MIĘDZYBÓRZ	668	5	2,7000
23	0005 - MIĘDZYBÓRZ	669	8	2,0900
24	0005 - MIĘDZYBÓRZ	680	8	1,1400
25	0006 - OLSZANOWO	412/2	1	4,8200
26	0007 - PIENIĘŻNICA	353/2	2	1,6800
27	0007 - PIENIĘŻNICA	399/1	3	1,6400
28	0007 - PIENIĘŻNICA	400/2	3	0,0600
29	0008 - RZECZENICA	1277	9	1,1800
30	0008 - RZECZENICA	1704	1	5,7300
31	0008 - RZECZENICA	1705	8	0,4100
32	0008 - RZECZENICA	1706	9	0,3600
33	0008 - RZECZENICA	1707	9	1,3600
34	0008 - RZECZENICA	317	8	2,5400
35	0008 - RZECZENICA	658/10	4	0,0422
36	0008 - RZECZENICA	767/1	4	0,0156
37	0008 - RZECZENICA	823/10	4	0,0394
38	0008 - RZECZENICA	823/6	4	0,8920
39	0008 - RZECZENICA	830	4	2,7800
40	0008 - RZECZENICA	832	8	0,3000
41	0008 - RZECZENICA	870/2	8	0,4600
42	0009 - TRZMIELEWO	13	1	0,1300
43	0009 - TRZMIELEWO	36	1	0,9500
44	0010 - ZALESIE	1/1	1	1,6800
45	0010 - ZALESIE	17	2	3,6900
46	0010 - ZALESIE	22	3	2,7100
<b>RAZEM:</b>				<b>68,1892</b>



GMINA KOCZAŁA				
1	0001 - BIELSKO	121/2	3	0,4800
2	0001 - BIELSKO	305/2	3	3,1700
3	0001 - BIELSKO	305/3	3	8,0300
4	0001 - BIELSKO	389/1	1	5,8100
5	0001 - BIELSKO	390/1	6	3,1000
6	0001 - BIELSKO	390/3	7	2,1962
7	0001 - BIELSKO	390/4	7	0,4878
8	0001 - BIELSKO	390/5	7	3,3860
9	0002 - KOCZAŁA	150	7	0,9000
10	0002 - KOCZAŁA	151/1	7	0,7100
11	0002 - KOCZAŁA	159/5	7	1,5274
12	0002 - KOCZAŁA	159/6	7	1,8658
13	0002 - KOCZAŁA	161	9	1,1000
14	0002 - KOCZAŁA	162	8	1,3000
15	0002 - KOCZAŁA	264/3	1	0,9200
16	0002 - KOCZAŁA	304	4	0,3300
17	0002 - KOCZAŁA	305	4	2,3900
18	0002 - KOCZAŁA	345/3	4	0,6700
19	0002 - KOCZAŁA	453/5	1	0,1649
20	0002 - KOCZAŁA	513	9	6,2000
21	0002 - KOCZAŁA	515/1	9	1,3900
22	0002 - KOCZAŁA	515/2	9	0,3800
23	0002 - KOCZAŁA	540	7	0,3800
24	0002 - KOCZAŁA	562	1	3,3100
25	0002 - KOCZAŁA	578/21	1	0,0165
26	0002 - KOCZAŁA	579	4	1,7300
27	0002 - KOCZAŁA	596/1	10	2,3500
28	0002 - KOCZAŁA	664	5	6,9900
29	0002 - KOCZAŁA	695	8	2,7800
30	0002 - KOCZAŁA	90/1	8	0,1200
31	0002 - KOCZAŁA	91/1	8	0,0300
32	0002 - KOCZAŁA	93/1	8	0,0500
33	0003 - ŁĘKINIA	1/5	1	0,2276
34	0004 - ŁĘKINIA	171	1	0,8900
35	0005 - ŁĘKINIA	174	1	0,8900
36	0006 - ŁĘKINIA	172/2	1	0,0204
37	0007 - ŁĘKINIA	414	1	0,0600
38	0008 - ŁĘKINIA	33	1	0,3000
39	0009 - ŁĘKINIA	32/2	1	0,2690
40	0010 - ŁĘKINIA	430	2	0,1234
41 <sup>1)</sup>	0011 - ŁĘKINIA	170	1	1,9200
42	0003 - ŁĘKINIA	187/1	1	1,9196
43	0003 - ŁĘKINIA	20	1	0,3300
44	0003 - ŁĘKINIA	248/4	19	0,2000
45	0003 - ŁĘKINIA	29	2	1,2900
46	0003 - ŁĘKINIA	5/3	1	1,5300
47	0003 - ŁĘKINIA	5/4	2	0,9000
48	0003 - ŁĘKINIA	6/3	2	0,3400

49	0004 - PIETRZYKOWO	126/1	3	0,8800
50	0004 - PIETRZYKOWO	41	3	2,2800
51	0004 - PIETRZYKOWO	42/3	3	0,0200
52	0005 - STARZNO	1/2	2	1,3100
53	0005 - STARZNO	103	1	3,3200
54	0005 - STARZNO	80/1	1	3,4600
55	0005 - STARZNO	93	1	0,1100
56	0006 - TRZYNIEC	122	3	8,6600
57	0006 - TRZYNIEC	130	7	1,6500
58	0006 - TRZYNIEC	385/1	4	2,3100
59	0006 - TRZYNIEC	385/3	9	3,1200
60	0006 - TRZYNIEC	385/4	9	1,8400
61	0006 - TRZYNIEC	387/1	5	2,3700
62	0006 - TRZYNIEC	388/1	7	3,0300
63	0006 - TRZYNIEC	388/2	8	4,2000
64	0006 - TRZYNIEC	388/3	9	3,7000
65	0006 - TRZYNIEC	398	3	3,0400
66	0007 - ZAŁĘŻE	108/1	1	3,5800
67	0007 - ZAŁĘŻE	384/3	2	1,2700
68	0007 - ZAŁĘŻE	389/1	3	0,9200
			<b>RAZEM:</b>	<b>126,5446</b>
<b>RAZEM:</b>		<b>723,8258</b>		

<sup>1)</sup> użytkowanie wieczyste



POWIATOWY ZASÓB NIERUCHOMOŚCI – STAN NA DZIEŃ 31.12.2017 ROKU

NIERUCHOMOŚCI PRZEKAZANE W TRWAŁY ZARZĄD JEDNOSTKOM ORGANIZACYJNYM							
Lp.	Nazwa jednostki organizacyjnej	Obsz.ć	Numer działki	Arkusze mapy	Pozozenie	Powierzchnia	Udział
1	Centrum Kształcenia Ustawicznego w Człuchowie, Człuchów, ul. Szczecińska 8	Miasto Człuchów, 0002	8/2	14	Szczecińska 8	0,2945	2532/10000
2	Liceum Ogólnokształcące im. Stefana Czarnieckiego w Człuchowie, Człuchów, ul. Kusocińskiego 1	Miasto Człuchów, 0002	73	10	Kusocińskiego 1	0,8290	1/1
3	Zespół Szkół Agrobiznesu, Człuchów, ul. Parkowa 2	Miasto Człuchów, 0002	74	10	Parkowa 2	0,4239	1/1
4	Zespół Szkół Technicznych w Człuchowie, Człuchów, ul. Koszalińska 2	Miasto Człuchów, 0002	14/14	1	Koszalińska 2	0,5424	322/1000
5	Zespół Szkół Sportowych w Człuchowie, Człuchów, ul. Koszalińska 2b	Miasto Człuchów, 0002	14/12	1	Koszalińska 2b	1,0422	2368/10000
6		Miasto Człuchów, 0002	14/14	1	Koszalińska 2	0,5424	250/1000
7	Powiatowa Bursa Szkolna w Człuchowie, Człuchów, ul. Koszalińska 2a	Miasto Człuchów, 0002	14/12	1	Koszalińska 2b	1,0422	7632/10000
8		Miasto Człuchów, 0002	14/13	1	Koszalińska 2a	1,8627	1/1
9		Miasto Człuchów, 0002	23/1	1	Jerzego z Dąbrowy	0,2060	1/1
10		Miasto Człuchów, 0002	22/2	1	Stefana Batorego 24	0,2285	168/1000
11		Miasto Człuchów, 0002	1/3	6	Stefana Batorego 24	0,0465	168/1000
12		Miasto Człuchów, 0002	21	1	Stefana Batorego 24	0,0889	168/1000
13	Międzyszkolny Ośrodek Sportu i Rekreacji w Człuchowie, Człuchów, ul. Koszalińska 2	Miasto Człuchów, 0002	14/14	1	Koszalińska 2	0,5424	428/1000
14	Poradnia Psychologiczno – Pedagogiczna w Człuchowie, Człuchów, ul. szczecińska 20	Miasto Człuchów, 0002	21/2	14	Szczecińska 20	0,0957	1/1

15	Specjalny Ośrodek Szkolno-Wychowawczy w Człuchowie, Człuchów, ul. Batorego 24	Miasto Człuchów, 0002	8/2	14	Szczecińska 8	0,2945	7468/10000
16		Miasto Człuchów, 0002	22/2	1	Stefana Batorego 24	0,2285	832/1000
17		Miasto Człuchów, 0002	1/3	6	Stefana Batorego 24	0,0465	832/1000
18		Miasto Człuchów, 0002	21	1	Stefana Batorego 24	0,0889	832/1000
19	Zespół Placówek Opiekuńczo – Wychowawczych Powiatu Człuchowskiego, Człuchów, ul. Koszalińska 3	Miasto Człuchów, 0001	112/16	7	Koszalińska 3	0,0201	1/1
20		Miasto Człuchów, 0001	112/23	7	Koszalińska 3	0,3535	1/1
21		Miasto Człuchów, 0001	112/25	7	Koszalińska 3	0,0174	1/1
22		Miasto Człuchów, 0001	1196	12	Osiedle Wincentego Witosa 1a	0,2588	381/1000
23		Miasto Człuchów, 0001	1153	12	Osiedle Wincentego Witosa 1	0,0298	37/1000
24	Powiatowy Urząd Pracy, Człuchów, ul. Jerzego z Dąbrowy 1a	Miasto Człuchów, 0002	3/6	1	Jerzego z Dąbrowy 1a	0,1149	1/1
25	Powiatowy Zakład Transportu Publicznego w Człuchowie, Człuchów, ul. Kasztanowa 2	Miasto Człuchów, 0002	29/9	2	Kasztanowa	0,0454	1/1
26		Miasto Człuchów, 0002	29/10	2	Kasztanowa	1,2392	1/1
27		Miasto Człuchów, 0002	29/11	2	Kasztanowa	0,2375	1/1
28	Samodzielny Publiczny Zakład Opieki Zdrowotnej w Człuchowie, Człuchów, ul. Szczecińska 16	Miasto Człuchów, 0002	37/2	27	Szczecińska 31	2,2689	1/1
29		Miasto Człuchów, 0002	30/17	27	Szczecińska 31	0,0106	1/1
30		Miasto Człuchów, 0002	37/7	27	Szczecińska 31	0,3135	1/1
31		Miasto Człuchów, 0002	37/8	27	Szczecińska 31	1,6978	1/1
32		Miasto Człuchów, 0002	37/9	27	Szczecińska 31	0,0421	1/1

33	Młodzieżowy Ośrodek Socjoterapii w Wierzchowie	Wierzchowo	154/5	2	Szkolna 10	0,0068	1/1
34	Dworzec, Wierzchowo, ul. Szkolna 9	Wierzchowo	154/6	2	Szkolna 9	1,2527	1/1
35	Dom Pomocy Społecznej w Czarnem, Czarne, ul. Zamkowa 19	Czarne Miasto, 0002	2	5		0,3288	1/1
36		Czarne Miasto, 0002	3/5	5	Szosowa	0,4152	1/1
37		Czarne Miasto, 0002	1/4	8		2,6725	1/1
38		Czarne Miasto, 0002	3/15	5	Szosowa	3,4412	985/1000
39		Czarne Miasto, 0002	1/3	8		0,1340	7592/10000
40		Czarne Miasto, 0002	3/14	5	Szosowa	0,3237	178/10000
41	Powiatowe Centrum Rehabilitacji i Terapii Zajęciowej w Czarnem, Czarne, ul. Zamkowa 19	Czarne Miasto, 0002	1/2	8	Zamkowa 19	0,0880	9042/10000
42	Powiatowy Zakład Transportu Publicznego w Człuchowie, Człuchów, ul. Wojska Polskiego 5	Czarne Miasto, 0002	8/1	10	Leśna 2A	1,8740	134/1000
43	Zakład Aktywności Zawodowej w Czarnem, Czarne, ul. Zamkowa 17	Czarne Miasto, 0002	1/2	8	Zamkowa 19	0,0880	958/10000
44		Czarne Miasto, 0002	1/3	8		0,1340	2408/10000
45		Czarne Miasto, 0002	3/14	5	Szosowa	0,3237	9822/10000
46		Czarne Miasto, 0002	3/15	5	Szosowa	3,4412	15/1000
47	Zespół Placówek Opiekuńczo - Wychowawczych Powiatu Człuchowskiego, Człuchów, ul. Koszalińska 3	Czarne Miasto, 0002	4	111	Leśna 1	0,1603	1/1
48	Zespół Szkół Ponadgimnazjalnych w Czarnem, Czarne, ul. Leśna 2	Czarne Miasto, 0002	8/2	10	Leśna 2	0,9207	1/1
49	Młodzieżowy Ośrodek Wychowawczy, Debrzno, ul. Królewska 5	Debrzno Miasto, 0001	197/10	3		2,7346	1/1

POWIATOWY ZASÓB NIERUCHOMOŚCI – STAN NA DZIEŃ 31.12.2017 ROKU

NIERUCHOMOŚCI ODDANE W UŻYTKOWANIE WIECZYSTE							
Lp.		Obsz.	Numer działki	Arkusze mapy	Położenie	Powierzchnia	Udział
1	Powszechny Zakład Ubezpieczeń Spółka Akcyjna w Warszawie, Warszawa, Al. Jana Pawła II 24	Miasto Człuchów, 0002	26/2	6	Aleja Wojska Polskiego 1	0,1937	133/1000

Przewodniczący Zarządu

*mgr inż. Aleksander Gappa*