

**UCHWAŁA NR 274/16/2021
ZARZĄDU POWIATU CZŁUCHOWSKIEGO**

z dnia 18 lutego 2021 r.

w sprawie wyrażenia opinii o zaliczenie dróg do kategorii dróg powiatowych

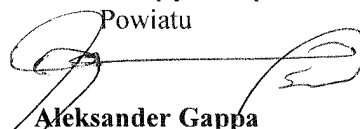
Na podstawie art. 32 ust. 1 ustawy z dnia 5 czerwca 1998 r. o samorządzie powiatowym (tekst jednolity: Dz. U. z 2020 r., poz. 920) w związku z art. 6a ust. 2 ustawy z dnia 21 marca 1985 r. o drogach publicznych (tekst jednolity: Dz. U. z 2020 r. poz. 470 z późn. zm.)

§ 1. 1. Wyraża się pozytywną opinię w sprawie zaliczenia dróg, wymienionych w załączniku nr 1 do niniejszej uchwały, do kategorii dróg powiatowych.

2. Przebieg dróg, o których mowa w ust. 1 oznaczono na mapie stanowiącej załącznik nr 2 do niniejszej uchwały.


§ 2. Uchwała wchodzi w życie z dniem podjęcia.

Przewodniczący Zarządu
Powiatu



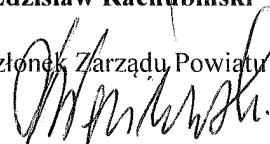
Aleksander Gappa

Członek Zarządu Powiatu



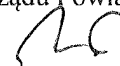
Zdzisław Rachubiński

Członek Zarządu Powiatu



Leszek Wąsikowski

Członek Zarządu Powiatu



Wacław Wołujewicz

PR. 074. 15. 2021
RADCA PRAWNY

Mariusz Skonieczny
18. 02. 2021

Załącznik Nr 1 do uchwały Nr 274/16/2021
Zarządu Powiatu Człuchowskiego
z dnia 18 lutego 2021 r.

DROGI POWIATU ZŁOTOWSKIEGO

| Lp | Nr drogi | Przebieg drogi | Długość drogi (metry) |
|----|--------------|---|-----------------------|
| 1 | 1000P | (Wilcze Łaski) – granica woj. zachodniopomorskiego - Lotyń | 3210 |
| 2 | 1001P | Lotyń – stacja kolejowa – Lotyń | 1110 |
| 3 | 1002P | Borki – Lotyń | 5170 |
| 4 | 1003P | (Wojnowo) - granica woj. Zachodniopomorskiego - Lotyń | 3500 |
| 5 | 1004P | (dr nr 11) Lotyń – Skoki – Lubnica | 7420 |
| 6 | 1005P | Skoki – Węgorzewo – Glinki Suche – Glinki Mokre – dr nr 11 | 9550 |
| 7 | 1006P | Brokęcino – dr nr 11 – Glinki Mokre | 4540 |
| 8 | 1007P | Okonek (ul. Niepodległości) – Łomczewo | 3635 |
| 9 | 1008P | (dr 1007P) Okonek (ul. Chojnicka, Lipowa) – Łędyczek | 6120 |
| 10 | 1009P | Chwalimie – dr nr 22 | 1160 |
| 11 | 1010P | Okonek (ul. Kolejowa) – Pniewo – do dr nr 1013P | 16390 |
| 12 | 1011P | Ciosaniec – Pniewo | 4250 |
| 13 | 1012P | Borucino – Podgaje | 5340 |
| 14 | 1013P | (Borne Sulinowo) granica woj. Zachodniopomorskiego – Nadarzyce – Sypniewo – Jastrowie (ul. Kilińszczaków) | 25230 |
| 15 | 1017P | Sypniewo – granica woj. zachodniopomorskiego – (Szwecja) | 11900 |
| 16 | 1018P | (dr nr 1017P) Brzeźnica Kolonia – Brzeźnica | 6790 |
| 17 | 1019P | (dr nr 1013P) Brzeźnica – Budy – dr nr 22 | 9720 |
| 18 | 1020P | droga nr 1013P – Samborsko | 2490 |
| 19 | 1021P | (dr nr 22) Łędyczek – Radawnica – Nowy Dwór – Złotów | 19158 |
| 20 | 1022P | (Prusinowo) – granica woj. pomorskiego – Trudna – Łąkie – St. Wiśniewka – Złotów (dr nr 188) | 20690 |
| 21 | 1023P | droga nr 1021P – Bielawa – dr nr 1021P (Radawnica) | 2810 |
| 22 | 1024P | droga nr 1021P – Krzywa Wieś | 556 |
| 23 | 1025P | Kamień – Radawnica (dr nr 1021P) | 3690 |
| 24 | 1026P | Radawnica – Józefowo – Kielpin – Łąkie - Scholastykowo – Debrzno Wieś (dr nr 188) | 20040 |
| 25 | 1027P | Łąkie – Lipka (dr nr 188) | 7960 |
| 26 | 1028P | Radawnica – Stara Wiśniewka (dr nr 1022P) | 4400 |
| 27 | 1029P | Nowy Dwór – Stare Dzierżążno – Stawnica | 6550 |
| 28 | 1030P | St. Wiśniewka – Ługi – do dr nr 1033P | 4750 |
| 29 | 1031P | (St. Wiśniewka) – dr nr 1022P – Czernice – Głomsk | 4570 |
| 30 | 1032P | (dr nr 1022P) Prochy – Zakrzewo – Wersk | 14270 |
| 31 | 1033P | (dr nr 188) Lipka – Potulice – Głomsk – dr woj. nr 188 | 10510 |
| 32 | 1034P | Lipka – Bługowo | 2330 |
| 33 | 1035P | (dr nr 188) Lipka – Czyżkowo – granica woj. kujawskopomorskiego | 8350 |
| 34 | 1036P | Batorówko – Batorowo – Białobłocie – Czyżkowo | 11050 |
| 35 | 1037P | (dr nr 1035P) Lipka – Buczek Wielki | 6140 |
| 36 | 1038P | (Lipka) dr woj. nr 188 – Osowo – Rudna – granica powiatu pilskiego – (Łobzenica) | 18240 |
| 37 | 1040P | Zakrzewo – Kujan (dr nr 189) | 5970 |
| 38 | 1041P | Zakrzewo – Drożyska Wielkie – Śmiardowo Złotowskie (dr nr 189) | 6240 |
| 39 | 1042P | Ptusza – Tarnówka – Węgiec – Zalesie – Złotów | 17740 |

| Lp | Nr drogi | Przebieg drogi | Długość drogi (metry) |
|---------------------------------------|--------------|---|-----------------------|
| 40 | 1043P | od dr woj. nr 189 – Piecewo – Węgiecice – Bartoszkowo – Krajenka (ul. Parkowa) (dr nr 188) | 13920 |
| 41 | 1044P | Piecewo – Osówka – Tarnówka (dr nr 1042P) | 5400 |
| 42 | 1045P | Tarnówka – do dr nr 1043P | 7040 |
| 43 | 1046P | (Tarnówka) dr nr 1045P – Sokolna – do dr nr 1045P | 5110 |
| 44 | 1048P | Bartoszkowo – Annopole | 2070 |
| 45 | 1049P | Święta – Wąsosz | 2900 |
| 46 | 1050P | (dr nr 189) (ul. Powstańców) Złotów – Święta – Kleszczyna – Skic – Buntowo – Sławianowo | 24300 |
| 47 | 1051P | Święta – Nowa Święta – do dr nr 1050P | 8460 |
| 48 | 1052P | Gajek- Łobżenica (gr. powiatu pilskiego) | 485 |
| 49 | 1054P | (dr nr 190) Czajcze – Buntowo | 6550 |
| 50 | 1055P | Buntowo – Bługowo | 1230 |
| 51 | 1056P | Paruszka – Dolnik – Głubczyn – Augustowo – Śmiardowo Krajeńskie – Podróżna (dr nr 190) | 12530 |
| 52 | 1057P | (dr nr 188) (ulica bez nazwy) Krajenka – Augustowo | 4740 |
| 53 | 1058P | (dr nr 190) Czajcze – Śmiardowo Krajeńskie | 4670 |
| 54 | 1059P | Głubczyn – Maryniec | 3540 |
| 55 | 1068P | Płytnica z mostem | 444 |
| 56 | 1069P | (Krepsko) – gr. powiatu złotowskiego – Plecemin (od 1+733 do 9+208 pozb. kat. drogi powiatowej, odc. leśny 6579 m wyłączony z ruchu) | 1730 |
| 57 | 1060P | Głubczyn – gr powiatu pilskiego – (Stare) | 1760 |
| 58 | 1177P | Piła – Zelgniewo – Śmiłowo - Kaczory | 3840 |
| RAZEM DŁUGOŚĆ DRÓG POWIATOWYCH | | | 434258 |

UZASADNIENIE

Starostwo Powiatowe w Złotowie pismem nr KD.7110.1.2021 z dnia 02 lutego 2021 r. zwróciło się z wnioskiem o wyrażenie opinii w sprawie ustalenia przebiegu dróg powiatowych, wymienionych w załączniku nr 1 do projektu uchwały.

W związku z reformą administracji publicznej, na mocy art. 103 ust. 3 ustawy z dnia 29 października 1998 r. Przepisy wprowadzające ustawy reformujące administrację publiczną (Dz. U. z 1998 r. Nr 133m, poz. 872), z dniem 1 stycznia 1999 r. dotychczasowe drogi krajowe i wojewódzkie, nie wymienione w rozporządzeniu z dnia 15 grudnia 1998 r. w sprawie ustalenia wykazu dróg krajowych i wojewódzkich (Dz. U. z 1998 r. Nr 160, poz. 1071) stały się drogami powiatowymi. Dotychczasowe drogi wojewódzkie określało rozporządzenie Ministra Komunikacji z dnia 14 lipca 1986 r. w sprawie zaliczenia dróg do kategorii dróg wojewódzkich w województwach białostockim, bielskim, ciechanowskim, częstochowskim katowickim, kieleckim, krośnieńskim, łomżyńskim, nowosądeckim, ostrołęckim, piłskim, piotrkowskim, poznańskim, przemyskim, siedleckim, sieradzkim, suwalskim, rzeszowskim, tarnowskim i zielonogórskim (Dz. U. z 1986 r. Nr 30, poz. 151).

Drogami, które z mocy prawa stały się drogami powiatowymi, są drogi wymienione w pozycjach od 1 do 40 załączniku nr 1 do niniejszej uchwały. Uchwałą nr XI/38/99 z dnia 29 września 1999 roku w sprawie dróg powiatowych Rada Powiatu Złotowskiego oprócz dróg, które z mocy prawa stały się drogami powiatowymi zaliczyła do kategorii dróg powiatowych także drogi:

1. Sokolna- Pogórze - Krajenka o długości 6,6 km,
2. Krajenka - Wąsosz o długości 4,5 km,
3. Kleszczyna - Buntowo o długości 3,2 km,
4. Kleszczyna - Gajek o długości 4,1 km,
5. Stawnica - do drogi wojewódzkiej nr 188 o długości 2,4 km.

Wyrokiem z dnia 12 sierpnia 2020 r. wydanym w sprawie - sygn. akt: IV SA/Po 434/20, Wojewódzki Sąd Administracyjny w Poznaniu stwierdził nieważność tej uchwały w całości. Skutkiem tego jest konieczność podjęcia uchwały, w której zaliczone zostaną do kategorii dróg powiatowych drogi, które z mocy prawa stały się drogami powiatowymi oraz spełniają warunki określone w art. 6a ust. 1 ustawy o drogach publicznych oraz ustalony zostanie przebieg istniejących dróg powiatowych.

W związku z powyższym proponuje się wyrazić pozytywną opinię.

