

UCHWAŁA NR 730/14/2024
ZARZĄDU POWIATU CZŁUCHOWSKIEGO

z dnia 1 lutego 2024 r.

w sprawie przeznaczenia części nieruchomości do oddania w najem w trybie bezprzetargowym


Na podstawie art. 32 ust. 1 i ust. 2 pkt 3 ustawa z dnia 5 czerwca 1998 r. o samorządzie powiatowym (t.j. Dz. U. z 2024 r. poz. 107 z późn. zm.), art. 11 ust.1, art. 35 ust. 1 ustawy z dnia 21 sierpnia 1997 r. o gospodarce nieruchomościami (t.j. Dz. U. z 2023 r. poz. 344 z późn. zm.), Uchwały nr IV/24/2007 Rady Powiatu Człuchowskiego z dnia 01 lutego 2007 r. w sprawie określenia zasad nabywania, zbywania i obciążania nieruchomości będących własnością jednostek samorządu terytorialnego oraz ich wydzierżawiania i wynajmowania na okres dłuższy niż 3 lata (Dz. Urz. Woj. Pomorskiego z 2007 r. Nr 98 poz. 1535) zmienionej Uchwałą nr XX/134/2016 Rady Powiatu Człuchowskiego z dnia 28 kwietnia 2016 r. zmieniającą uchwałę w sprawie zasad nabywania, zbywania i obciążania nieruchomości oraz ich wydzierżawiania i wynajmowania na okres dłuższy niż trzy lata (Dz. Urz. Woj. Pomorskiego z 2016 r. poz. 1977) Zarząd Powiatu Człuchowskiego uchwala, co następuje:

§ 1. Przeznacza się do oddania w najem części nieruchomości będącej własnością Powiatu Człuchowskiego opisane w wykazie stanowiącym załącznik do niniejszej uchwały.

§ 2. Wykonanie uchwały powierza się Przewodniczącemu Zarządu Powiatu Człuchowskiego.

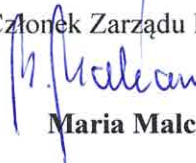
§ 3. Uchwała wchodzi w życie z mocą obowiązującą od dnia 01 stycznia 2024 r.

Przewodniczący Zarządu
Powiatu



Aleksander Gappa

Członek Zarządu Powiatu




Maria Malcan

Członek Zarządu Powiatu



Leszek Wąsikowski

Członek Zarządu Powiatu



Wacław Wołujewicz

Załącznik do uchwały Nr 730/14/2024

Zarządu Powiatu Człuchowskiego

z dnia 1 lutego 2024 r.

Wykaz nieruchomości Powiatu Człuchowskiego przeznaczonych do oddania w dzierżawę w trybie bezprzetargowym

Lp	Nr działki	Powierzchnia nieruchomości	Numer księgi wieczystej	Położenie	Opis nieruchomości i sposób jej zagospodarowania	Przeznaczenie nieruchomości	Wysokość opłaty z tytułu dzierżawy	Zasady aktualizacji opłat	Terminy wnoszenia opłat
1	658/8	powierzchnia działki: 0,0087 ha			Przedmiotem dzierżawy jest część gruntu o powierzchni 20,39 m ²	Gmina nie posiada aktualnego miejscowego planu zagospodarowania przestrzennego dla terenu którego w skład wchodzi działka 658/8. Dla terenu Gminy obowiązuje Studium Uwarunkowań i Kierunków Zagospodarowania Przestrzennego Gminy Rzeczenica zatwierdzone Uchwałą Rady Gminy w Rzeczenicy Nr XVI/119/15 z dnia 04.12.2015 r. w którym funkcja przedmiotowej działki została ustalona jako: obszar rozwoju mieszkalnictwa i usług.	Czynsz 19,90 netto/m ²	o wskaźnik inflacji raz w roku	w terminie do 31.marca każdego roku z góry
					Przedmiotem dzierżawy jest część gruntu o powierzchni 15,88 m ²		Czynsz 19,90 netto/m ²		
3	658/8	powierzchnia działki: 0,0087 ha		Rzeczenica	Przedmiotem dzierżawy jest część gruntu o powierzchni 15,00 m ²		Czynsz 19,90 netto/m ²		

Przewodniczący Zarządu
mgr inż. Aleksander Gappa